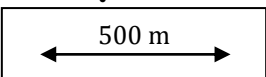
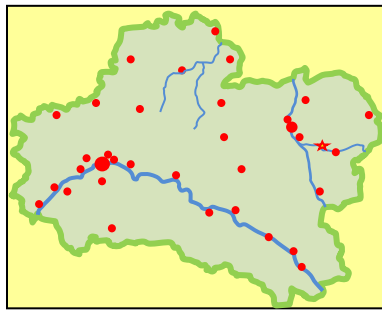


# Randonnée du matin d'Ouzouer-des-Champs: 13,4 km

Carte dessinée par Claude Hospice.





la Croix  
Saint Pierre



Départ

Départ

Arrivée

Arrivée

Départ  
Arrivée

écluse  
de Chailly



D  
617


RN7



Canal

GR 13

Source



route de  
Maltaverne

★ Puit de pétrole

Lavoir



Source de  
★  
Montérin

Fontaine  
○  
St Louis